



Sigilat digital de:  
Municipiul Lugoj  
Inregistrat cu: Nr. lucrare 16/48038 din  
14.05.2024 / Nr. act (RU)48128/A3 din 14.05.2024  
Data: 14.05.2024 14:41:00 (GMT+03:00)

# FOAIE DE CAPAT

- Proiect nr. 65 / 2023 -

**Denumirea proiectului:**

**DOCUMENTATIE TEHNICA PENTRU  
OBTINERE HOTARAREA CONSILIULUI LOCAL IN SCOPUL  
ACTUALIZARII SUPRAFETEI:**

**Imobilul identificat prin nr. cad. DE 298 inscris in CF 405256 Lugoj**

**Amplasament:** Extravilanul Municipiului Lugoj

**U.A.T.:** LUGOJ

**Judetul:** Timis

**Beneficiar:** MUNICIPIUL LUGOJ

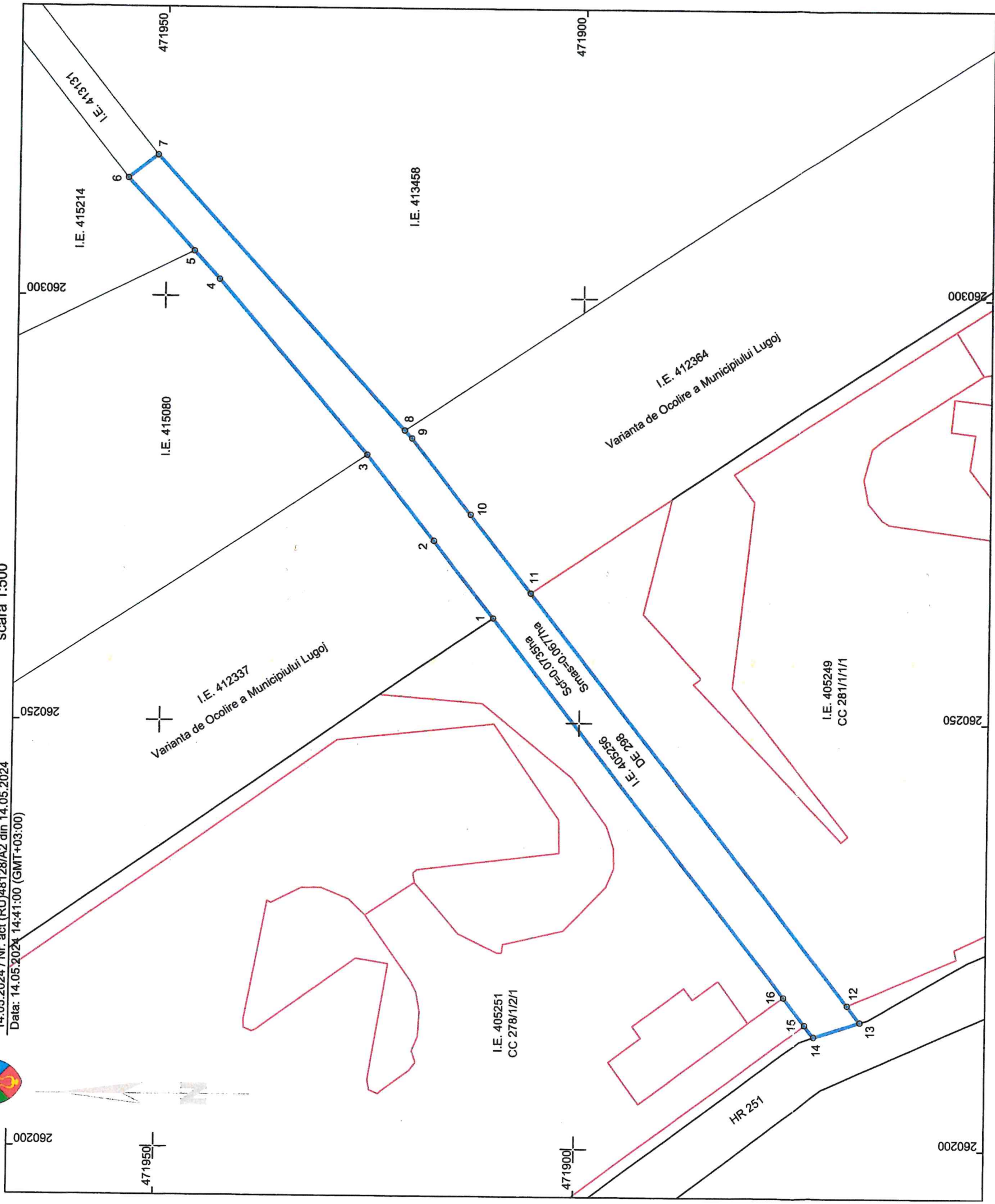
**Executant:** SC PILOT CAD SRL, Timisoara

- Mai 2024 -



Sigilat digital de:  
Municipiul Lugoj  
Inregistrat cu: Nr. lucrare 16/48038 din  
14.05.2024 / Nr. act (RU)48128/A2 din 14.05.2024  
Data: 14.05.2024 14:41:00 (GMT+03:00)

PLAN DE SITUATIE  
scara 1:500



Inventar de coordonate puncte de contur  
Sistem de Proiectie Stereografic 1970  
Elemente de perimetrare

Nr. Pct.	Coordonate pct.de contur		Lungimi laturi D(i,i+1)
	X [m]	Y [m]	
1	471910.511	260262.284	11.649
2	471917.764	260271.400	12.857
3	471925.769	260281.461	27.196
4	471943.588	260302.006	4.500
5	471946.642	260305.311	11.603
6	471954.517	260313.832	4.379
7	471951.069	260316.532	43.806
8	471921.337	260284.361	1.260
9	471920.482	260283.436	11.413
10	471913.370	260274.510	11.795
11	471906.019	260265.286	61.752
12	471867.537	260216.991	2.519
13	471865.967	260215.021	5.825
14	471871.528	260213.288	1.774
15	471872.632	260214.677	4.129
16	471875.203	260217.908	56.709

TABEL SITUATIA JURIDICA

A) SITUATIA EXISTENTA (conform C.F.)

Nr. Crt.	Nr. Carte Funciara	Nr. Cad.	Categ. de folosinta	Descrierea imobilului	Suprafata din C.F. (mp)	Proprietar	Sarcini
1	405256 Lugoj	DE 298	drum	DRUM DE EXPLOATARE IN EXTRAVILAN	735	inscrierea provizorie, drept de PROPRIETATE, dobandit prin Conventie, cota actuala 1/1, cota initiala 1/1 1) MUNICIPIUL LUGOJ, domeniul public	NU SUNT

B) SITUATIA PROPUISA (dupa intabularea dreptului de proprietate si administrare a Mun. Lugoj si actualizarea suprafetei)

Nr. Crt.	Nr. Carte Funciara	Nr. Cad.	Categ. de folosinta	Descrierea imobilului	Suprafata din masuratori (mp)	Proprietar	Sarcini
1	405256 Lugoj	DE 298	drum	DRUM DE EXPLOATARE IN EXTRAVILAN	677	intabulare, drept de PROPRIETATE, cota actuala 1/1 1) MUNICIPIUL LUGOJ - domeniul public intabulare, drept de ADMINISTRARE, cota actuala 1/1 1) Consiliul Local al Municipiului Lugoj	NU SUNT

Responsabilitatea identificarii corecte a planurilor topografice revine persoanei autorizate.



Mun. TIMISOARA, Spl. N. TITULESCU, nr.8  
Tel. / Fax: 0751 091 235  
e-mail: pilot\_cad@yahoo.com

Denumire proiect:  
Documentatie tehnica pentru obtinere Hotararea Consiliului Local in scopul actualizarii suprafetei imobilului identificat prin nr. cad. DE 298 inscris in CF 405256 Lugoj

Beneficiar: MUNICIPIUL LUGOJ

Proiect nr. 65 / 2024

Sef proiect	ing. Livius S. LUPULESCU	Scara:	1:500
Intocmit	ing. Livius S. LUPULESCU	PLAN DE SITUATIE	
Desenat	ing. Rebeca CUCEC	TABEL SITUATIA JURIDICA	
Verificat			



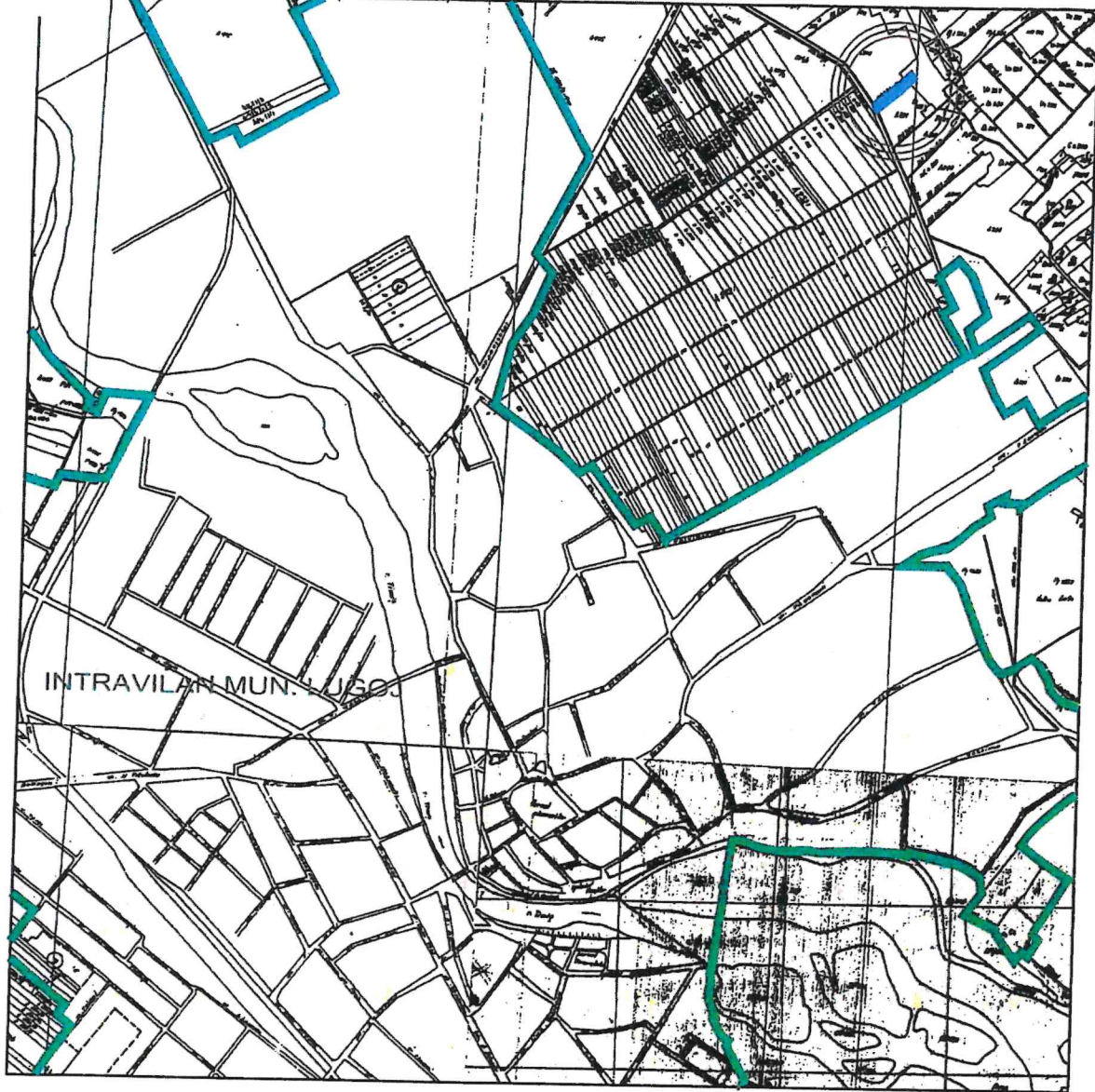





Sigilat digital de:  
Municipiul Lugoj

Inregistrat cu: Nr. lucrare 16/48038 din 14.05.2024  
14.05.2024 / Nr. act (RU)48128/A1 din 14.05.2024  
Data: 14.05.2024 14:40:59 (GMT+03:00)

**PLAN DE INCADRARE IN ZONA**  
Scara 1:20000



Responsabilitatea identificarii corecte a planurilor parcelare si a determinarilor topografice revine persoanei autorizate.

 Mun. TIMISOARA, Spl. N. TITULESCU, nr. 8 Tel. / Fax: 0751 091 235 e-mail: pilot_cad@yahoo.com		<b>CERTIFICAT AUTORIZARE</b> Clasa II, seria RO-B-J nr. 2066 J 35/1744/2006		Denumire proiect: Documentatie tehnica pentru obtinere Hotararea Consiliului local in scopul actualizarii suprafetei imobilului identificat prin nr. cad. DE 298 in scris in CF 405256 Lugoj Beneficiar: <b>MUNICIPIUL LUGOJ</b>		Proiect nr. <b>65 / 2024</b>	
Sef proiect	ing. Livius S. LUPULESCU	Scara: 1:20000	PLAN DE INCADRARE IN ZONA				
Intocmit	ing. Livius S. LUPULESCU						
Desenat	ing. Rebeca CUCEC						
Verificat		Data: 05.2024	Plansa nr. 2				